

СОГЛАСОВАНО

Председатель БРО ВОИ
/Ротов О.Л.
_____ 20__ г.



СОГЛАСОВАНО

Начальник МКУ «УО
администрации МР
Уфимский район РБ»
/Идиятуллин Т.Х.
«__» _____ 20__ г.



УТВЕРЖДАЮ

Руководитель МДОБУ
детский сад «Акбузат»
д.Шамонино
/Мустаева
Э.М.
«30» _____ 2019 г.



**ПАСПОРТ ДОСТУПНОСТИ
объекта социальной инфраструктуры (ОСИ)
№ 1**

1. Общие сведения об объекте

- 1.1. Наименование (вид) объекта: *муниципальное дошкольное образовательное бюджетное учреждение детский сад «Акбузат» д.Шамонино муниципального района Уфимский район Республики Башкортостан.*
- 1.2. Адрес объекта: *450521, Республика Башкортостан, Уфимский район, д.Шамонино, ул.Российская, д.98/1.*
- 1.3. Сведения о размещении объекта:
*отдельно стоящее здание в два этажа, 3405,5 кв. м;
наличие прилегающего земельного участка (да, нет); 9999 кв. м.*
- 1.4. Год постройки здания - *2014*, последнего капитального ремонта- не производился.
- 1.5. Дата предстоящих плановых ремонтных работ: *текущего – нет, капитального – нет.*
- сведения об организации, расположенной на объекте
- 1.6. Название организации (учреждения), (полное юридическое наименование – согласно Уставу, краткое наименование): *муниципальное дошкольное образовательное бюджетное учреждение детский сад «Акбузат» д.Шамонино муниципального района Уфимский район Республики Башкортостан; МДОБУ детский сад «Акбузат» д.Шамонино*
Юридический адрес организации (учреждения): *450521, Республика Башкортостан, Уфимский район, д. Шамонино, ул. Российская, д.98/1.*
- 1.8. Основание для пользования объектом (оперативное управление, аренда, собственность): *оперативное управление.*
- 1.9. Форма собственности (государственная, негосударственная): *государственная.*

1.10. Территориальная принадлежность (*федеральная, региональная, муниципальная*): **муниципальная**.

1.11. Вышестоящая организация (*наименование*): **МКУ «Управление образования администрации муниципального района Уфимский район Республики Башкортостан»**.

1.12. Адрес вышестоящей организации, другие координаты **450001, Республика Башкортостан, г. Уфа, ул. Кировоградская, 22а**.

2. Характеристика деятельности организации на объекте (*по обслуживанию населения*)

2.1. Сфера деятельности (*здравоохранение, образование, социальная защита, физическая культура и спорт, культура, связь и информация, транспорт, жилой фонд, потребительский рынок и сфера услуг, другое*): **образование**.

2.2. Виды оказываемых услуг: **реализация образовательных программ дошкольного образования, присмотр и уход**.

2.3. Форма оказания услуг (на объекте, с длительным пребыванием, в т.ч. проживанием, на дому, дистанционно): **на объекте**.

2.4. Категории обслуживаемого населения по возрасту (дети, взрослые трудоспособного возраста, пожилые; все возрастные категории): **дети от 2 месяцев до 8 лет**.

2.5. Категории обслуживаемых инвалидов: **инвалиды, передвигающиеся на коляске, инвалиды с нарушениями опорно-двигательного аппарата; нарушениями зрения, нарушениями слуха, нарушениями умственного развития с нарушениями зрения, с нарушениями слуха**.

2.6. Плановая мощность: посещаемость (количество обслуживаемых в день), вместимость, пропускная способность: **220 человек**.

2.7. Участие в исполнении ИПР инвалида, ребенка-инвалида (да, нет): **нет**.

3. Состояние доступности объекта

3.1. Путь следования к объекту пассажирским транспортом (описать маршрут движения с использованием пассажирского транспорта): **из г.Уфа ост. «Бульвар Славы» – д.Карпово - д.Федоровка - д.Бурцево - д.Шмидтово -д.Шамонино по ул. Российской до остановки «Новый детский сад»,**

наличие адаптированного пассажирского транспорта к объекту: **нет**.

3.2. Путь к объекту от ближайшей остановки пассажирского транспорта:

3.2.1 расстояние до объекта от остановки транспорта: **20 метров;**

3.2.2 время движения (пешком): **1 мин.;**

3.2.3 наличие выделенного от проезжей части пешеходного пути: **нет;**

3.2.4 Перекрестки (*нерегулируемые; регулируемые, со звуковой сигнализацией, таймером; нет*): **нерегулируемые;**

3.2.5 Информация на пути следования к объекту (*акустическая, тактильная, визуальная; нет*): **нет;**

3.2.6 Перепады высоты на пути: *есть, нет.*

3.3 Организация доступности объекта для инвалидов – форма обслуживания*:

№ п/п	Категория инвалидов (вид нарушения)	Вариант организации доступности объекта (формы обслуживания)*
1.	Все категории инвалидов и МГН	ДУ
	<i>в том числе инвалиды:</i>	
2	передвигающиеся на креслах-колясках	ДУ
3	с нарушениями опорно-двигательного аппарата	ДУ
4	с нарушениями зрения	ДУ
5	с нарушениями слуха	ДУ
6	с нарушениями умственного развития	Б

* - указывается один из вариантов: «А», «Б», «ДУ», «ВНД»

3.4 Состояние доступности основных структурно-функциональных зон:

№ п \п	Основные структурно-функциональные зоны	Состояние доступности, в том числе для основных категорий инвалидов**
1	Территория, прилегающая к зданию (участок)	ДЧ – И (Г,У) ДУ (С,К,О)
2	Вход (входы) в здание	ДП – И (Г,У) ДУ (С,К,О)
3	Путь (пути) движения внутри здания (в т.ч. пути эвакуации)	ДЧ-И (Г,У) ДУ (С,К,О)
4	Зона целевого назначения здания (целевого посещения объекта)	ДЧ –И (С,О,Г,У) ДУ (К)
5	Санитарно-гигиенические помещения	ДП – И (Г,У) ДУ(О,С)

		ВНД (К)
6	Система информации и связи (на всех зонах)	ДЧ-И (К,У,О) ДУ (С,Г)
7	Пути движения к объекту (от остановки транспорта)	ДУ

** Указывается: ДП-В - доступно полностью всем; ДП-И (К, О, С, Г, У) – доступно полностью избирательно (указать категории инвалидов); ДЧ-В - доступно частично всем; ДЧ-И (К, О, С, Г, У) – доступно частично избирательно (указать категории инвалидов); ДУ - доступно условно, ВНД – временно недоступно

3.5. Итоговое заключение о состоянии доступности ОСИ: Объект социальной инфраструктуры муниципальное дошкольное образовательное бюджетное учреждение детский сад «Акбузат» д.Шамонино муниципального района Уфимский район Республики Башкортостан доступен частично для инвалидов нарушением слуха и с умственными нарушениями. Для людей с нарушениями зрения и с нарушением опорно – двигательного аппарата объект доступен условно, так как для адаптации необходимо организовать помощь со стороны сотрудника ОСИ для сопровождения к месту получения услуги. Для людей, пользующихся креслами – колясками, необходимо организовать альтернативную форму обслуживания на 1 этаже.

4. Управленческое решение

4.1. Рекомендации по адаптации основных структурных элементов объекта:

№ № п \п	Основные структурно-функциональные зоны объекта	Рекомендации по адаптации объекта (вид работы)*
1	Территория, прилегающая к зданию (участок)	Текущий ремонт Организационные мероприятия
2	Вход (входы) в здание	Капитальный ремонт Текущий ремонт Организационные мероприятия
3	Путь (пути) движения внутри здания (в т.ч. пути эвакуации)	Капитальный ремонт Текущий ремонт Организационные

		мероприятия
4	Зона целевого назначения здания (целевого посещения объекта)	Организация альтернативной формы обслуживания
5	Санитарно-гигиенические помещения	Капитальный ремонт Текущий ремонт Организационные мероприятия
6	Система информации на объекте (на всех зонах)	Текущий ремонт Организационные мероприятия Индивидуальное решение с ТСР
7	Пути движения к объекту (от остановки транспорта)	Организационные мероприятия
8	Все зоны и участки	Капитальный ремонт Текущий ремонт Организационные мероприятия Индивидуальное решение с ТСР Организация альтернативной формы обслуживания

*- указывается один из вариантов (видов работ): не нуждается; ремонт (текущий, капитальный); индивидуальное решение с ТСР; технические решения невозможны – организация альтернативной формы обслуживания

4.2. Период проведения работ: по мере финансирования, 2019-2025г.г.
в рамках исполнения Плана проведения необходимых мероприятий по повышению значений показателей доступности объектов и предоставляемых услуг для инвалидов и МГН.

(указывается наименование документа: программы, плана)

4.3 Ожидаемый результат (по состоянию доступности) после выполнения работ по адаптации 100% доступность объекта для инвалидов
Оценка результата исполнения программы, плана (по состоянию доступности) _____

4.4. Для принятия решения требуется, не требуется (нужное подчеркнуть):

Согласование

4.4.1. согласование работ с надзорными органами (*в сфере проектирования и строительства, архитектуры, охраны памятников, другое - указать*);

4.4.2. согласование на Комиссии

(наименование Комиссии по координации деятельности в сфере обеспечения доступной среды жизнедеятельности для инвалидов и других МГН)

4.4.3. согласование с вышестоящей организацией (*собственником объекта*);

4.4.4. техническая экспертиза; разработка проектно – сметной документации;

4.4.5. согласование с общественными организациями инвалидов;

Имеется заключение уполномоченной организации о состоянии доступности объекта (*наименование документа и выдавшей его организации, дата*), прилагается: **не имеется.**

4.5. Информация размещена (обновлена) на Карте доступности субъекта Российской Федерации дата -нет _____

(наименование сайта, портала)

5. Особые отметки

Паспорт сформирован на основании:

1. Анкеты (информации об объекте) от «30» ноября 2019 г.,
2. Акта обследования объекта: № акта 1 от «30» ноября 2019 г.
3. Решения Комиссии от «30» ноября 2019 г.

УТВЕРЖДАЮ
Руководитель МДОБУ детский сад
«Акбузат» д.Шамонино

Э.М.Мустаева

« 20 » 11 20 19 г.



АНКЕТА
(информация об объекте социальной инфраструктуры)
К ПАСПОРТУ ДОСТУПНОСТИ ОСИ
№ 1

1. Общие сведения об объекте

1.1. Наименование (вид) объекта: муниципальное дошкольное образовательное бюджетное учреждение детский сад «Акбузат» д.Шамонино муниципального района Уфимский район Республики Башкортостан.

1.2. Адрес объекта: 450521, Республика Башкортостан, Уфимский район, д.Шамонино, ул.Российская, д.98/1.

1.3. Сведения о размещении объекта:

отдельно стоящее здание в два этажа, 3405,5 кв. м;

наличие прилегающего земельного участка (да, нет); 9999 кв. м.

1.4. Год постройки здания - 2014, последнего капитального ремонта - не производился.

1.5. Дата предстоящих плановых ремонтных работ: текущего – нет, капитального – нет.

сведения об организации, расположенной на объекте

1.6. Название организации (учреждения), (полное юридическое наименование – согласно Уставу, краткое наименование): муниципальное дошкольное образовательное бюджетное учреждение детский сад «Акбузат» д.Шамонино муниципального района Уфимский район Республики Башкортостан; МДОБУ детский сад «Акбузат» д.Шамонино

1.7. Юридический адрес организации (учреждения): 450521, Республика Башкортостан, Уфимский район, д. Шамонино, ул. Российская, д.98/1.

1.8. Основание для пользования объектом (оперативное управление, аренда, собственность): оперативное управление.

1.9. Форма собственности (государственная, негосударственная): государственная.

1.10. Территориальная принадлежность (федеральная, региональная, муниципальная): муниципальная.

1.11. Вышестоящая организация (наименование): МКУ «Управление образования администрации муниципального района Уфимский район Республики Башкортостан».

1.12. Адрес вышестоящей организации, другие координаты 450001, Республика Башкортостан, г. Уфа, ул. Кировоградская, 22а.

2. Характеристика деятельности организации на объекте

2.1. Сфера деятельности (здравоохранение, образование, социальная защита, физическая культура и спорт, культура, связь и информация, транспорт, жилой фонд, потребительский рынок и сфера услуг, другое): образование.

2.2. Виды оказываемых услуг: реализация образовательных программ дошкольного образования, присмотр и уход.

2.3. Форма оказания услуг (на объекте, с длительным пребыванием, в т.ч. проживанием, на дому, дистанционно): на объекте.

2.4. Категории обслуживаемого населения по возрасту (дети, взрослые трудоспособного возраста, пожилые; все возрастные категории): дети от 2 месяцев до 8 лет.

2.5. Категории обслуживаемых инвалидов: инвалиды, передвигающиеся на коляске, инвалиды с нарушениями опорно-двигательного аппарата; нарушениями зрения, нарушениями слуха, нарушениями умственного развития с нарушениями зрения, с нарушениями слуха.

2.6. Плановая мощность: посещаемость (количество обслуживаемых в день), вместимость, пропускная способность: 220 человек.

2.7. Участие в исполнении ИПР инвалида, ребенка-инвалида (да, нет): нет.

3. Состояние доступности объекта для инвалидов и других маломобильных групп населения (МГН)

3.1. Путь следования к объекту пассажирским транспортом (описать маршрут движения с использованием пассажирского транспорта): из г.Уфа ост. «Бульвар Славы» – д.Карпово - д.Федоровка - д.Бурцево - д.Шмидтово -д.Шамонино по ул. Российской до остановки «Новый детский сад»,

наличие адаптированного пассажирского транспорта к объекту: нет.

3.2. Путь к объекту от ближайшей остановки пассажирского транспорта:

3.2.1 расстояние до объекта от остановки транспорта: 20 метров;

3.2.2 время движения (пешком): 1 мин.;

3.2.3 наличие выделенного от проезжей части пешеходного пути: нет;

3.2.4 Перекрестки (нерегулируемые; регулируемые, со звуковой сигнализацией, таймером; нет): нерегулируемые;

3.2.5 Информация на пути следования к объекту (акустическая, тактильная, визуальная; нет): нет;

3.2.6 Перепады высоты на пути: есть, нет.

3.3 Организация доступности объекта для инвалидов – форма обслуживания*:

№ п/п	Категория инвалидов (вид нарушения)	Вариант организации доступности объекта (формы обслуживания)*
1.	Все категории инвалидов и МГН	ДУ
	<i>в том числе инвалиды:</i>	
2	передвигающиеся на креслах-колясках	ДУ
3	с нарушениями опорно-двигательного аппарата	ДУ
4	с нарушениями зрения	ДУ
5	с нарушениями слуха	ДУ
6	с нарушениями умственного развития	Б

* - указывается один из вариантов: «А», «Б», «ДУ», «ВНД»

4. Управленческое решение (предложения по адаптации основных структурных элементов объекта)

№ п \п	Основные структурно-функциональные зоны объекта	Рекомендации по адаптации объекта (вид работы)*
1	Территория, прилегающая к зданию (участок)	Текущий ремонт Организационные мероприятия
2	Вход (входы) в здание	Капитальный ремонт Текущий ремонт Организационные мероприятия
3	Путь (пути) движения внутри здания (в т.ч. пути эвакуации)	Капитальный ремонт Текущий ремонт Организационные мероприятия
4	Зона целевого назначения здания (целевого посещения объекта)	Организация альтернативной формы обслуживания

5	Санитарно-гигиенические помещения	Капитальный ремонт Текущий ремонт Организационные мероприятия
6	Система информации на объекте (на всех зонах)	Текущий ремонт Организационные мероприятия Индивидуальное решение с ТСП
7	Пути движения к объекту (от остановки транспорта)	Организационные мероприятия
8	Все зоны и участки	Капитальный ремонт Текущий ремонт Организационные мероприятия Индивидуальное решение с ТСП Организация альтернативной формы обслуживания

*- указывается один из вариантов (видов работ): не нуждается; ремонт (текущий, капитальный); индивидуальное решение с ТСП; технические решения невозможны – организация альтернативной формы обслуживания

Размещение информации на Карте доступности субъекта Российской Федерации согласовано _____

(подпись, Ф.И.О., должность; координаты для связи уполномоченного представителя объекта)

СОГЛАСОВАНО

Председатель БРО ВОИ



/Ротов О.Л.

20 19 г.

СОГЛАСОВАНО

Начальник МКУ «УО
администрации МР
Уфимский район РБ»



/Идиятуллин Т.Х.

« » 20 19 г.

УТВЕРЖДАЮ

Руководитель МДОБУ
детский сад «Акбузат»

д.Шамонино



/Мустаева

Э.М.

20 19 г.

**АКТ ОБСЛЕДОВАНИЯ
объекта социальной инфраструктуры
К ПАСПОРТУ ДОСТУПНОСТИ ОСИ
№ 1**

д.Шамонино

Наименование территориального
образования субъекта Российской
Федерации

« » 20 г.

1. Общие сведения об объекте

- 1.1. Наименование (вид) объекта: муниципальное дошкольное образовательное бюджетное учреждение детский сад «Акбузат» д.Шамонино муниципального района Уфимский район Республики Башкортостан.
- 1.2. Адрес объекта: 450521, Республика Башкортостан, Уфимский район, д.Шамонино, ул.Российская, д.98/1.
- 1.3. Сведения о размещении объекта:
отдельно стоящее здание в два этажа, 3405,5 кв. м;
наличие прилегающего земельного участка (да, нет); 9999 кв. м.
- 1.4. Год постройки здания - 2014, последнего капитального ремонта - не производился.
- 1.5. Дата предстоящих плановых ремонтных работ: текущего – нет, капитального – нет.
сведения об организации, расположенной на объекте
- 1.6. Название организации (учреждения), (полное юридическое наименование – согласно Уставу, краткое наименование): муниципальное дошкольное образовательное бюджетное учреждение детский сад «Акбузат» д.Шамонино муниципального района Уфимский район Республики Башкортостан; МДОБУ детский сад «Акбузат» д.Шамонино
- 1.7. Юридический адрес организации (учреждения): 450521, Республика Башкортостан, Уфимский район, д. Шамонино, ул. Российская, д.98/1.

2. Характеристика деятельности организации на объекте

Дополнительная информация – образовательная деятельность

3. Состояние доступности объекта

3.1. Путь следования к объекту пассажирским транспортом

(описать маршрут движения с использованием пассажирского транспорта):
из г.Уфа ост. «Бульвар Славы» – д.Карпово - д.Федоровка - д.Бурцево - д.Шмидтово -д.Шамонино по ул. Российской до остановки «Новый детский сад»,

наличие адаптированного пассажирского транспорта к объекту: нет.

3.2. Путь к объекту от ближайшей остановки пассажирского транспорта:

3.2.1 расстояние до объекта от остановки транспорта: 20 метров;

3.2.2 время движения (пешком): 1 мин.;

3.2.3 наличие выделенного от проезжей части пешеходного пути: нет;

3.2.4 Перекрестки (нерегулируемые; регулируемые, со звуковой сигнализацией, таймером; нет): нерегулируемые;

3.2.5 Информация на пути следования к объекту (акустическая, тактильная, визуальная; нет): нет;

3.2.6 Перепады высоты на пути: есть, нет.

3.3. Организация доступности объекта для инвалидов – форма обслуживания

№ п/п	Категория инвалидов (вид нарушения)	Вариант организации доступности объекта (формы обслуживания)*
1.	Все категории инвалидов и МГН	ДУ
	<i>в том числе инвалиды:</i>	
2	передвигающиеся на креслах-колясках	ДУ
3	с нарушениями опорно-двигательного аппарата	ДУ
4	с нарушениями зрения	ДУ
5	с нарушениями слуха	ДУ
6	с нарушениями умственного развития	Б

* - указывается один из вариантов: «А», «Б», «ДУ», «ВНД»

3.4 Состояние доступности основных структурно-функциональных зон:

№ п \п	Основные структурно-функциональные зоны	Состояние доступности, в том числе для основных категорий инвалидов**
1	Территория, прилегающая к зданию (участок)	ДЧ – И (Г,У) ДУ (С,К,О)
2	Вход (входы) в здание	ДП – И (Г,У) ДУ (С,К,О)
3	Путь (пути) движения внутри здания (в т.ч. пути эвакуации)	ДЧ-И (Г,У) ДУ (С,К,О)
4	Зона целевого назначения здания (целевого посещения объекта)	ДЧ – И (С,О,Г,У) ДУ (К)
5	Санитарно-гигиенические помещения	ДП – И (Г,У) ДУ(О,С) ВНД (К)
6	Система информации и связи (на всех зонах)	ДЧ-И (К,У,О) ДУ (С,Г)
7	Пути движения к объекту (от остановки транспорта)	ДУ

** Указывается: ДП-В - доступно полностью всем; ДП-И (К, О, С, Г, У) – доступно полностью избирательно (указать категории инвалидов); ДЧ-В - доступно частично всем; ДЧ-И (К, О, С, Г, У) – доступно частично избирательно (указать категории инвалидов); ДУ - доступно условно, ВНД – временно недоступно

3.5. Итоговое заключение о состоянии доступности ОСИ: Объект социальной инфраструктуры муниципальное дошкольное образовательное бюджетное учреждение детский сад «Акбузат» д.Шамонино муниципального района Уфимский район Республики Башкортостан лоступен частично для инвалидов с нарушением слуха и с умственными нарушениями. Для людей с нарушениями зрения и с нарушением опорно – двигательного аппарата объект доступен условно, так как для адаптации необходимо организовать помощь со стороны сотрудника ОСИ для сопровождения к месту получения услуги. Для людей, пользующихся креслами – колясками, необходимо организовать альтернативную форму обслуживания на 1 этаже.

4. Управленческое решение

4.1. Рекомендации по адаптации основных структурных элементов объекта:

№ № п \п	Основные структурно-функциональные зоны объекта	Рекомендации по адаптации объекта (вид работы)*
1	Территория, прилегающая к зданию (участок)	Текущий ремонт Организационные мероприятия
2	Вход (входы) в здание	Капитальный ремонт Текущий ремонт Организационные мероприятия
3	Путь (пути) движения внутри здания (в т.ч. пути эвакуации)	Капитальный ремонт Текущий ремонт Организационные мероприятия
4	Зона целевого назначения здания (целевого посещения объекта)	Организация альтернативной формы обслуживания
5	Санитарно-гигиенические помещения	Капитальный ремонт Текущий ремонт Организационные мероприятия
6	Система информации на объекте (на всех зонах)	Текущий ремонт Организационные мероприятия Индивидуальное решение с ТСР
7	Пути движения к объекту (от остановки транспорта)	Организационные мероприятия
8	Все зоны и участки	Капитальный ремонт Текущий ремонт Организационные мероприятия Индивидуальное решение с ТСР

		Организация альтернативной формы обслуживания
--	--	---

*- указывается один из вариантов (видов работ): не нуждается; ремонт (текущий, капитальный); индивидуальное решение с ТСР; технические решения невозможны – организация альтернативной формы обслуживания

4.2. Период проведения работ: по мере финансирования, 2019-2025г.г.
в рамках исполнения Плана проведения необходимых мероприятий по
повышению значений показателей доступности объектов и
предоставляемых услуг для инвалидов и МГН.

(указывается наименование документа: программы, плана)

4.3 Ожидаемый результат (по состоянию доступности) после выполнения работ по адаптации 100% доступность объекта для инвалидов

Оценка результата исполнения программы, плана (по состоянию доступности) _____

4.4. Для принятия решения требуется, не требуется *(нужное подчеркнуть)*:
Согласование

4.4.1. согласование работ с надзорными органами *(в сфере проектирования и строительства, архитектуры, охраны памятников, другое - указать)*;

4.4.2. согласование на Комиссии

_____;
(наименование Комиссии по координации деятельности в сфере обеспечения доступной среды жизнедеятельности для инвалидов и других МГН)

4.4.3.согласование с вышестоящей организацией *(собственником объекта)*;

4.4.4. техническая экспертиза; разработка проектно – сметной документации;

4.4.5. согласование с общественными организациями инвалидов;

Имеется заключение уполномоченной организации о состоянии доступности объекта *(наименование документа и выдавшей его организации, дата)*, прилагается: **не имеется.**

4.5. Информация размещена (обновлена) на Карте доступности субъекта Российской Федерации дата _____

(наименование сайта, портала)

5. Особые отметки

ПРИЛОЖЕНИЯ:

Результаты обследования:

- | | | | |
|--|----|----------|----|
| 1. Территории, прилегающей к объекту | на | <u>3</u> | л. |
| 2. Входа (входов) в здание | на | <u>3</u> | л. |
| 3. Путей движения в здании | на | <u>5</u> | л. |
| 4. Зоны целевого назначения объекта | на | <u>3</u> | л. |
| 5. Санитарно-гигиенических помещений | на | <u>5</u> | л. |
| 6. Системы информации (и связи) на объекте | на | <u>4</u> | л. |

Результаты фотофиксации на объекте _____ на _____ л.

Поэтажные планы, паспорт БТИ _____ на _____ л.

Другое (в том числе дополнительная информация о путях движения к объекту) _____

Председатель комиссии:

Руководитель Мустаева Эльвира Махмутовна


(подпись)

Заместитель председателя комиссии

Старший воспитатель Валеева Дания Хасановна

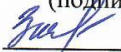

(подпись)

Члены комиссии:

Учитель – логопед Ибрагимова Гульназира Мажитовна


(подпись)

Педагог – психолог Зианбетова Ильмира Рафкатовна


(подпись)

В том числе:

представители общественных организаций инвалидов:

Эксперт СДС ВОИ Кожухов Максим Сергеевич

(Должность, Ф.И.О.)


(Подпись)

ПАСПОРТ ДОСТУПНОСТИ
Объекта социальной инфраструктуры (ОСИ) -
муниципальное дошкольное образовательное бюджетное
учреждение детский сад «Акбузат» д.Шамонино
муниципального района Уфимский район Республики
Башкортостан

Юридический и фактический адрес:
450521, Республика Башкортостан, Уфимский район,
д.Шамонино, ул.Российская, д.98/1.


1. Анкета (информация об объекте социальной инфраструктуры) к паспорту доступности ОСИ;
2. Акт обследования объекта социальной инфраструктуры к паспорту доступности ОСИ с приложениями;
3. Паспорт доступности объекта социальной инфраструктуры (ОСИ).


д. Шамонино
2019 год

I Результаты обследования:

1. Территории, прилегающей к зданию (участка)

**муниципального дошкольного образовательного бюджетного учреждения детский сад «Акбузат» д.Шамонино
муниципального района Уфимский район Республики Башкортостан
450521, Республика Башкортостан, Уфимский район, д.Шамонино, ул.Российская, д.98/1.**

№ п/п	Наименование функционально-планировочного элемента	Наличие элемента			Выявленные нарушения и замечания		Работы по адаптации объектов	
		есть/нет	№ на плане	№ фото	Содержание	Значимо для инвалида (категория)	Содержание	Виды работ
1.1	Вход (входы) на территорию	Есть		 Фото №1	Отсутствует информация об объекте.	К,С,О, Г,У	Оборудовать доступными элементами информации об объекте (п.4.1.1. СП59.13330.2012).	Организационные мероприятия
1.2	Путь (пути) движения на территории	нет			Отсутствуют тактильные средства		Тактильные средства, выполняющие предупредительную функцию на покрытии пешеходных путей на участке, следует размещать не менее 0.8 м до объекта информации или начала опасного участка, изменения	Текущий ремонт

							направления движения, входа и т.п. Ширина тактильной полосы должна быть 0,5-0,6 м. (п.4.1.10 СП59.13330.2012)	
1.3	Лестница (наружная)	нет		-	-	-	-	-
1.4	Пандус (наружный)	нет		-	-	-	-	-
1.5	Автостоянка и парковка	есть		Отсутствуют выделенные парковочные места для инвалидов.		К,О,С, Г,У	Выделить не далее 50м от входа в здание места для транспорта инвалидов, в том числе специализированные места для автотранспорта инвалидов, передвигающихся на кресле – коляске и обозначить их разметкой и знаками, принятыми ГОСТ Р 52289 и ПДД на поверхности покрытия стоянки, продублировать вертикальными знаками или знаком на вертикальной поверхности в соответствии с ГОСТ 12.4.026, расположенными на высоте от 1,5 до 2м (п.4.2.1-4.2.4, 5.5.1 СП 59.13330.2012; п.5.2.1, 5.2.3, 5.2.4, 6.5.1 СП 59.13330.2016)	Текущий ремонт Организационные мероприятия
	ОБЩИЕ требования к зоне		Фото №1,2	Отсутствует система информации для МГН, с указанием доступных путей		К,О,С, Г,У	В проектной документации должны быть предусмотрены условия беспрепятственного, безопасного и удобного передвижения МГН по участку к доступному входу в здание с учетом требований СП42.13330.	Текущий ремонт Организационные мероприятия

					движения. Отсутствует специализирован ное место для автотранспорта инвалидов.	К,О,С, Г,У	Выделить место для транспорта инвалидов и обозначить разметкой и знаками самостоятельно либо обратиться в администрацию района.	
--	--	--	--	--	--	---------------	--	--

II Заключение по зоне:

Наименование структурно- функциональной зоны	Состояние доступности* (к пункту 3.4 Акта обследования ОСИ)	Приложение		Рекомендации по адаптации (вид работы)** к пункту 4.1 Акта обследования ОСИ
		№ на плане	№ фото	
Территория, прилегающая к зданию (участок)	ДЧ-И (Г,У) ДУ (С,К,О)		Фото №1,2	Текущий ремонт Организационные мероприятия

* указывается: ДП-В - доступно полностью всем; ДП-И (К, О, С, Г, У) – доступно полностью избирательно (указать категории инвалидов); ДЧ-В - доступно частично всем; ДЧ-И (К, О, С, Г, У) – доступно частично избирательно (указать категории инвалидов); ДУ - доступно условно, ВНД - недоступно

**указывается один из вариантов: не нуждается; ремонт (текущий, капитальный); индивидуальное решение с ТСР; технические решения невозможны – организация альтернативной формы обслуживания

Комментарий к заключению: людям с нарушением зрения для входа на территорию и передвижения ко входу в здание необходима помощь персонала.

I Результаты обследования:

2. Входа (входов) в здание

**муниципального дошкольного образовательного бюджетного учреждения детский сад «Акбузат» д.Шамонино
муниципального района Уфимский район Республики Башкортостан
450521, Республика Башкортостан, Уфимский район, д.Шамонино, ул.Российская, д.98/1.**

№ п/п	Наименование функционально-планировочного элемента	Наличие элемента			Выявленные нарушения и замечания		Работы по адаптации объектов	
		есть/ нет	№ на плане	№ фото	Содержание	Значимо для инвалида (категория)	Содержание	Виды работ
2.1	Лестница (наружная)	нет		-	-	-	-	-
2.2	Пандус (наружный)	есть			<p>Поручни пандуса не соответствуют требованиям нормативных документов (завершающие горизонтальные части короче наклонной части, поручни установлены только с одной стороны наклонной части)</p>	К	<p>Вдоль обеих сторон всех пандусов необходимо устанавливать ограждения с поручнями. Поручни пандуса следует располагать на высоте 0,7м. Завершающие горизонтальные части поручня должны быть длиннее марша лестницы или наклонной части на 0,3м (допускается от 0,27 до 0,33м) и иметь не травмирующее завершение. (п.5.2.15 СП 59.13330.2012).</p>	Капитальный ремонт

				Фото №3.1,3.2				
2.3	Входная площадка (перед дверью)	есть		 Фото № 4	Замечаний нет			
2.4	Двери (входные)	есть		 Фото №5	Отсутствуют тактильные предупреждающие полосы перед дверным проемом.	С	Участки пола на путях движения на расстоянии 0,6м перед дверными проемами должны иметь тактильные предупреждающие указатели и /или контрастно окрашенную поверхность в соответствии с <u>ГОСТ Р 12.4.026</u> (п.5.2.3 СП 59.13330.2012).	Текущий ремонт
2.5	Тамбур	есть		 Фото №6	Замечаний нет		-	-
	ОБЩИЕ требования к зоне			Фото № 3-6	Отсутствуют тактильные указатели перед дверями и лестницей. Поручни пандуса не	К,С,О	Поручни пандуса и тактильно – контрастную маркировку привести в соответствие с требованиями нормативных	Капитальный ремонт Текущий ремонт Организационные мероприятия

					соответствуют требованиям нормативных документов.		документов. До проведения ремонтных работ следует организовать помощь персонала для людей с инвалидностью.	
--	--	--	--	--	---	--	--	--

II Заключение по зоне:

Наименование структурно-функциональной зоны	Состояние доступности* (к пункту 3.4 Акта обследования ОСИ)	Приложение		Рекомендации по адаптации (вид работы)** к пункту 4.1 Акта обследования ОСИ
		№ на плане	№ фото	
Вход в здание	ДП-И (Г, У) ДУ (С, К, О)		Фото № 3-6	Капитальный ремонт Текущий ремонт Организационные мероприятия

* указывается: ДП-В - доступно полностью всем; ДП-И (К, О, С, Г, У) – доступно полностью избирательно (указать категории инвалидов); ДЧ-В - доступно частично всем; ДЧ-И (К, О, С, Г, У) – доступно частично избирательно (указать категории инвалидов); ДУ - доступно условно, ВНД - недоступно

**указывается один из вариантов: не нуждается; ремонт (текущий, капитальный); индивидуальное решение с ТСП; технические решения невозможны – организация альтернативной формы обслуживания


Комментарий к заключению: Доступный для МГН вход в здание доступен полностью для категории МГН (Г, У). Для людей с нарушением зрения, нарушением опорно-двигательного аппарата и для людей, передвигающихся на кресле-коляске, вход в здание доступен условно, так как требуется помощь персонала; отсутствуют визуальные и тактильные средства.

I Результаты обследования:

3. Пути (путей) движения внутри здания (в т.ч. путей эвакуации)

**муниципального дошкольного образовательного бюджетного учреждения детский сад «Акбузат» д.Шамонино
муниципального района Уфимский район Республики Башкортостан
450521, Республика Башкортостан, Уфимский район, д.Шамонино, ул.Российская, д.98/1.**

№ п/п	Наименование функционально-планировочного элемента	Наличие элемента			Выявленные нарушения и замечания		Работы по адаптации объектов	
		есть/ нет	№ на плане	№ фото	Содержание	Значимо для инвалида (категория)	Содержание	Виды работ
3.1	Коридор (вестибюль, зона ожидания, галерея, балкон)	Есть		 <p style="text-align: center;">Фото № 7</p>	Отсутствует предупредительная информация о препятствии (перед дверными проемами, лестницами и поворотами коммуникационных путей).	С	<p>Участки пола на путях движения на расстоянии 0,6 м перед дверными проемами и входами на лестницы, а также перед поворотом коммуникационных путей должны иметь тактильные предупреждающие указатели и /или контрастно окрашенную поверхность в соответствии с ГОСТ Р 12.4.026. Рекомендуется предусматривать световые маячки.</p> <p>Зоны «возможной опасности» с учетом проекции движения дверного полотна должны быть</p>	Текущий ремонт

							обозначены контрастной цвету окружающего пространства краской для разметки. (п. 5.2.3. СП 59.13330.2012)	
3.2	Лестница (внутри здания)	Есть		 <p>Фото № 8</p>	<p>Краевые ступени лестничных маршей не выделены цветом или фактурой.</p> <p>Поручни установлены не в соответствии с требованиями нормативных документов (только с одной стороны лестницы)</p>	С, О	<p>Верхнюю и нижнюю ступени в каждом марше эвакуационных лестниц следует окрашивать в контрастный цвет или применять тактильные предупредительные указатели, контрастные по цвету по отношению к прилегающим поверхностям пола, шириной 0,3 м (п. 5.2.31 СП 59.13330.2012).</p> <p>Вдоль обеих сторон всех лестниц необходимо устанавливать ограждения с поручнями. Поручни следует располагать на высоте 0,9 м (допускается 0,85 -0,92 м). Завершающие горизонтальные части поручня должны быть длиннее марша лестницы на 0,3 м (допускается от 0,27 до 0,33 м) и иметь не травмирующее завершение. Поручни рекомендуется применять округлого сечения диаметром от 0,04 до 0,06 м. Расстояние в свету между поручнем и стеной должно быть не менее 0,045 м для стен с гладкими поверхностями и не менее 0,06 м для стен с шероховатыми</p>	<p>Текущий ремонт</p> <p>Капитальный ремонт</p>



							поверхностями. На верхней или боковой, внешней, по отношению к маршу, поверхностей поручней перил должны предусматриваться рельефные обозначения этажей, а также предупредительные полосы по окончании перил (пп. 5.2.15; 5.2.16 СП 59.13330.2012)	
3.3	Пандус (внутри здания)	нет	-	-	-	-	-	-
3.4	Лифт пассажирский (или подъемник)	нет	-	-	-	-	-	-
3.5	Дверь	Есть		 <p>Фото № 9</p>	<p>Внутренняя дверь эвакуационного выхода контрастна со стеной. Не нанесена контрастная маркировка на прозрачные полотна дверей.</p>	С	<p>Двери на путях эвакуации должны иметь окраску, контрастную со стеной. На прозрачных полотнах дверей следует предусмотреть яркую контрастную маркировку. (п. 5.1.5; 5.2.4 СП 59.13330.2012).</p>	Текущий ремонт
3.6	Пути эвакуации (в т.ч. зоны безопасности)	Есть			<p>На плане эвакуации не обозначены зоны безопасности и пути эвакуации, доступные для МГН, в том числе</p>	К, О	<p>Проектные решения зданий и сооружений должны обеспечивать безопасность посетителей с требованиями «Технического регламента о требованиях пожарной</p>	Капитальный ремонт Организационные

				Фото № 10	для людей, передвигающиеся на кресле-коляске.		безопасности» и ГОСТ 12.1.004с обязательным учетом психофизиологических возможностей инвалидов различных категорий, их численности и места расположения зон безопасности. (п. 5.2.23; 5.2.30 СП 59.13330.2012)	мероприятия
	ОБЩИЕ требования к зоне			Фото № 7-10	Ненормативные поручни у лестниц на путях эвакуации. Недостаток визуальной и тактильной информации.	К, О, С, Г, У	Следует установить нормативные поручни. Системы средств информации и сигнализации об опасности в помещениях, предназначенных для пребывания всех категорий инвалидов и на путях их движения, должны быть комплексными и предусматривать визуальную, звуковую и тактильную информацию с указанием направления движения. Они должны соответствовать требованиям ГОСТ Р 51671, ГОСТ Р 51264, а также учитывать требования СП 1.13130 (п.5.5.2. СП 59.13330.2012)	Капитальный ремонт Текущий ремонт Организационные мероприятия

II Заключение по зоне:

Наименование структурно-	Состояние доступности* (к пункту 3.4 Акта	Приложение		Рекомендации по адаптации (вид работы)**
		№ на	№ фото	

функциональной зоны	обследования ОСИ)	плане		к пункту 4.1 Акта обследования ОСИ
Пути движения внутри здания (в т. ч. пути эвакуации)	ДЧ-И (Г, У) ДУ (С, К, О)		Фото № 7-10	Капитальный ремонт Текущий ремонт Организационные мероприятия

* указывается: ДП-В - доступно полностью всем; ДП-И (К, О, С, Г, У) – доступно полностью избирательно (указать категории инвалидов); ДЧ-В - доступно частично всем; ДЧ-И (К, О, С, Г, У) – доступно частично избирательно (указать категории инвалидов); ДУ - доступно условно, ВНД - недоступно

** указывается один из вариантов: не нуждается; ремонт (текущий, капитальный); индивидуальное решение с ТСП; технические решения невозможны – организация альтернативной формы обслуживания



Комментарий к заключению: Для людей на креслах - колясках второй этаж недоступен, первый этаж частично доступен. На всех этажах отсутствуют визуальные и тактильные средства информации о препятствиях, отсутствуют звуковые и световые средства информации. Для людей с опорно-двигательными нарушениями и нарушением зрения необходима помощь персонала.



I Результаты обследования:

4. Зоны целевого назначения здания (целевого посещения объекта)

Вариант I – зона обслуживания инвалидов

**муниципального дошкольного образовательного бюджетного учреждения детский сад «Акбузат» д.Шамонино
муниципального района Уфимский район Республики Башкортостан
450521, Республика Башкортостан, Уфимский район, д.Шамонино, ул.Российская, д.98/1.**

№ п/п	Наименование функционально-планировочного элемента	Наличие элемента			Выявленные нарушения и замечания		Работы по адаптации объектов	
		есть/нет	№ на плане	№ фото	Содержание	Значимо для инвалида (категория)	Содержание	Виды работ
4.1	Групповая форма обслуживания	Есть		 Фото № 11  Фото № 12	Информирование обозначения помещения не соответствуют требованиям нормативных документов. Не дублируются рельефными знаками (шрифтом Брайля). Высота порога составляет 0,025 м.	К	Следует установить информирующие обозначения помещений: - рядом с дверью, со стороны дверной ручки; -на высоте от 1,4 до 1,75м; Дублирование рельефными знаками п.3.6. Высота порогов или перепад высот не должен превышать 0,014 м. (п.5.2.4 СП 59.13330.2012)	Текущий ремонт

4.2	Зальная форма обслуживания	Есть		 <p>Фото № 13</p>  <p>Фото № 14</p>	<p>Информирующие обозначения помещения не соответствуют требованиям нормативных документов. Не дублируются рельефными знаками (шрифтом Брайля).</p> <p>Высота порога составляет 0,015 м.</p>	К	<p>Следует установить информирующие обозначения помещений:</p> <ul style="list-style-type: none"> - рядом с дверью, со стороны дверной ручки; - на высоте от 1,4 до 1,75м; <p>Дублирование рельефными знаками п.3.6.</p> <p>Высота порогов или перепад высот не должен превышать 0,014 м. (п.5.2.4 СП 59.13330.2012)</p>	Текущий ремонт
4.3	Прилавочная форма обслуживания	Нет	-	-	-	--	-	-
4.4	Форма обслуживания с перемещением по маршруту	Нет	-	-	-	-	-	-
4.5	Кабина индивидуального обслуживания	нет	-	-	-	-	-	-
	ОБЩИЕ требования к зоне			Фото № 11-14	<p>Ненормативные пороги. Недостаток тактильной информации.</p>	С	<p>Необходимо обеспечить беспрепятственный доступ в помещения для МГН, том числе для людей, пользующихся креслом коляской.</p>	Текущий ремонт

II Заключение по зоне:

Наименование структурно-функциональной зоны	Состояние доступности* (к пункту 3.4 Акта обследования ОСИ)	Приложение		Рекомендации по адаптации (вид работы)** к пункту 4.1 Акта обследования ОСИ
		№ на плане	№ фото	
Зоны целевого назначения здания (целевого посещения объекта)	ДЧ-И(С, О, Г, У) ДУ (К)		Фото № 11-13	Организация альтернативной формы обслуживания

* указывается: ДП-В - доступно полностью всем; ДП-И (К, О, С, Г, У) – доступно полностью избирательно (указать категории инвалидов); ДЧ-В - доступно частично всем; ДЧ-И (К, О, С, Г, У) – доступно частично избирательно (указать категории инвалидов); ДУ - доступно условно, ВНД - недоступно

**указывается один из вариантов: не нуждается; ремонт (текущий, капитальный); индивидуальное решение с ТСР; технические решения невозможны – организация альтернативной формы обслуживания

Комментарий к заключению: 1 этаж зоны целевого назначения объекта частично доступен всем категориям МГН. Второй этаж зоны целевого назначения недоступны для категории МГН (К). Рекомендуется организация обслуживания данной категории МГН на первом этаже здания.

I Результаты обследования:

5. Санитарно-гигиенических помещений


**муниципального дошкольного образовательного бюджетного учреждения детский сад «Акбузат» д.Шамонино
муниципального района Уфимский район Республики Башкортостан
450521, Республика Башкортостан, Уфимский район, д.Шамонино, ул.Российская, д.98/1.**


№ п/п	Наименование функционально-планировочного элемента	Наличие элемента			Выявленные нарушения и замечания		Работы по адаптации объектов	
		есть/ нет	№ на плане	№ фото	Содержание	Значимо для инвалида (категория)	Содержание	Виды работ
5.1	Туалетная комнатная	Есть		 Фото № 15  Фото № 16	У двери туалетной комнаты отсутствуют специальные оповещательные знаки о назначении помещения. Двери в туалетные комнаты имеют ненормативную ширину 0,68 м и ненормативные	К, О, С К, О	У дверей санитарно-бытовых помещений или доступных кабин (уборная, душевая, ванная и т.п.) следует предусматривать специальные знаки (в том числе рельефные) на высоте 1,35 м (п. 5.3.6 СП 59.13330.2021). Ширина дверных проемов должна быть не менее 0,9 м.	Организационные мероприятия Текущий ремонт

				<p>пороги 0,06 м и 0,078 м</p> <p>Размеры и оборудование туалетных кабин не соответствуют нормативам</p>	<p>К, О, С</p>	<p>Высота порогов не должна превышать 0,014 м (п. 5.2.4 СП 59.13330.2012)</p> <p>Доступная кабина в общей уборной должна иметь размеры не менее: ширина-1,65 м; глубина -1,8 м, ширина двери- 0,9 м. В кабине рядом с унитазом следует предусматривать пространство не менее 0,75 м для размещения кресла-коляски, а также крючки для одежды, костылей и других принадлежностей. В кабине должно быть свободное пространство диаметром 1,4 м для разворота кресла-коляски. Должны быть установлены откидные опорные</p>	<p>Капитальный ремонт</p>
--	--	--	--	--	----------------	---	---------------------------



Фото № 17

				 <p>Фото № 18</p>			<p>поручни, штанги, поворотные или откидные сидения. Следует применять унитазы, имеющие опору для спины, Один из писсуаров следует располагать на высоте от пола не более 0,4 м или применять писсуар вертикальной формы (п. 5.3.3 СП 59.13330.2012).</p> <p>Доступные для МГН санитарно-бытовые кабины должны быть оборудованы системой тревожной сигнализации для связи с помещением постоянного дежурного персонала (п. 5.3.6 СП 59.13330.2012)</p>	<p>К,О,С, Г</p> <p>Организационные мероприятия</p>
5.2	Душевая/ ванная комната	нет	-	-	-	-	-	-

5.3	Бытовая комната (раздевальная)	Есть		Замечаний нет (Дверь в гардеробную имеет ширину: 1 створка - 0.78 м., 2 створка – 0,38)			
	ОБЩИЕ требования к зоне		Фото № 15-19	Туалетная комната не соответствует требованиям нормативных документов. Ненормативная ширина дверей и недостаток информационных составляющих.	К, О, С, Г	Во всех зданиях, где имеются санитарно-бытовые помещения, должны быть предусмотрены специально оборудованные для МГН места в раздевальных, универсальные кабины в уборных и душевых, ваннах (п. 5.3.1 СП 59.13330.2012).	Капитальный ремонт Текущий ремонт Организационные мероприятия

II Заключение по зоне:

Наименование структурно-	Состояние доступности* (к пункту 3.4	Приложение		Рекомендации по адаптации (вид работы)**
		№ на	№ фото	

функциональной зоны	Акта обследования ОСИ)	плане		к пункту 4.1 Акта обследования ОСИ
Санитарно- гигиенические помещения	ДП-И (Г, У) ДУ (О, С) ВНД (К)		Фото № 14-19	Капитальный ремонт Текущий ремонт Организационные мероприятия

* указывается: ДП-В - доступно полностью всем; ДП-И (К, О, С, Г, У) – доступно полностью избирательно (указать категории инвалидов); ДЧ-В - доступно частично всем; ДЧ-И (К, О, С, Г, У) – доступно частично избирательно (указать категории инвалидов); ДУ - доступно условно, ВНД - недоступно

**указывается один из вариантов: не нуждается; ремонт (текущий, капитальный); индивидуальное решение с ТСП; технические решения невозможны – организация альтернативной формы обслуживания

Комментарий к заключению: Туалетные комнаты недоступны для людей, передвигающихся на кресле-коляске; для людей с нарушениями зрения и опорно-двигательного аппарата необходима помощь персонала.

I Результаты обследования:
6. Системы информации на объекте
муниципального дошкольного образовательного бюджетного учреждения детский сад «Акбузат» д.Шамонино
муниципального района Уфимский район Республики Башкортостан
450521, Республика Башкортостан, Уфимский район, д.Шамонино, ул.Российская, д.98/1.

№ п/п	Наименование функционально-планировочного элемента	Наличие элемента			Выявленные нарушения и замечания		Работы по адаптации объектов	
		есть/ нет	№ на плане	№ фото	Содержание	Значимо для инвалида (категория)	Содержание	Виды работ
6.1	Визуальные средства	Есть			Визуальные средства не соответствует требованиям нормативных документов	К	Системы средств информации и сигнализации об опасности, размещаемые в помещениях, предназначенных для пребывания всех категорий инвалидов и на путях их движения, должны быть комплексными и предусматривать визуальную информацию с указанием направления движения и мест получения услуги. Они должны соответствовать требованиям ГОСТ Р 51671, ГОСТ Р 51264 (п. 5.5.2 СП 59.13330.2012)	Организационные мероприятия

6.2	Акустические средства	Нет			Отсутствуют акустические средства получения информации	Г	Обеспечить доступность системы сигнализации о возникновении чрезвычайной ситуации за счет визуальных средств и организационных решений для людей с нарушением слуха (п. 5.5.2 СП 59.13330.2012).	Организационные мероприятия Индивидуальные решения с ТСР
6.3	Тактильные средства	Нет			Отсутствуют тактильные средства получения информации Перед дверями, поворотами и лестницами нет тактильной и /или предупреждающей полосы.	С С	Предусмотреть тактильную мнемосхему, доступную для людей с нарушением зрения, отображающую информацию о помещениях в здании, специальных сервисах для людей с инвалидностью и т.д. (п. 7.1.8 СП 59.13330.2012). Участки поля на путях движения на расстоянии 0,6 м перед дверными проемами и входами на лестницы, а также перед поворотом коммуникационных путей должны иметь тактильные предупреждающие указатели и/или контрастно окрашенную поверхность.	Текущий ремонт Текущий ремонт
	ОБЩИЕ требования к зоне				Системы средств информации и сигнализации об опасности должны быть комплексными для всех категорий	К, С, О, Г, У	Система средств информации должна обеспечивать: -непрерывность информации, -ориентирование и	Организационные мероприятия Текущий ремонт Индивидуал

					инвалидов (визуальными, звуковыми и тактильными) и соответствовать ГОСТ.		опознание объектов и мест посещения; -возможность получения информации об ассортименте предоставляемых услуг, размещении и назначении функциональных элементов, расположении путей эвакуации, предупреждать об опасности в экстремальных ситуациях и т.п.	ые решения с ТСП
--	--	--	--	--	--	--	--	------------------

II Заключение по зоне:

Наименование структурно-функциональной зоны	Состояние доступности* (к пункту 3.4 Акта обследования ОСИ)	Приложение		Рекомендации по адаптации (вид работы)** к пункту 4.1 Акта обследования ОСИ
		№ на плане	№ фото	
Система информации на объекте	ДЧ-И (К, У, О) ДУ (С,Г)			Организационные мероприятия Текущий ремонт Индивидуальные решения с ТСР

* указывается: ДП-В - доступно полностью всем; ДП-И (К, О, С, Г, У) – доступно полностью избирательно (указать категории инвалидов); ДЧ-В - доступно частично всем; ДЧ-И (К, О, С, Г, У) – доступно частично избирательно (указать категории инвалидов); ДУ - доступно условно, ВНД - недоступно

**указывается один из вариантов: не нуждается; ремонт (текущий, капитальный); индивидуальное решение с ТСР; технические решения невозможны – организация альтернативной формы обслуживания

Комментарий к заключению: система информации на объекте доступна частично для МГН категории (К, О, У), для остальных категорий доступна условно, так как для получения информации требуется помощь со стороны сотрудников ОСИ.